



ГИПРОВОСТОКНЕФТЬ

АКЦИОНЕРНОЕ ОБЩЕСТВО

Заказчик – ООО «СК «РУСВЬЕТПЕТРО»

**Обустройство кустовых площадок №№ 8-бис, 17
Западно-Хоседаюского нефтяного месторождения
ЦХП (блок №3) им. Д. Садецкого и увеличение
пропускной способности нефтегазосборных
трубопроводов**

ПРОЕКТНАЯ ДОКУМЕНТАЦИЯ

Раздел 2. Проект полосы отвода

Часть 2. Графическая часть

ПО-30-КО-ОП-ОП-1902-ПД-02.ППО.00.02.00

Том 2.2

Изм.	№ док.	Подп.	Дата
2	3774-26		29.04.26



ГИПРОВОСТОКНЕФТЬ

АКЦИОНЕРНОЕ ОБЩЕСТВО

Заказчик – ООО «СК «РУСВЬЕТПЕТРО»

**Обустройство кустовых площадок №№ 8-бис, 17
Западно-Хоседаюского нефтяного месторождения
ЦХП (блок №3) им. Д. Садецкого и увеличение
пропускной способности нефтегазосборных
трубопроводов**

ПРОЕКТНАЯ ДОКУМЕНТАЦИЯ

Раздел 2. Проект полосы отвода

Часть 2. Графическая часть

ПО-30-КО-ОП-ОП-1902-ПД-02.ППО.00.02.00

Том 2.2

Главный инженер

Н.П. Попов

Главный инженер проекта


Р.В. Шапиевский

Взам. инв. №

Подпись и дата

Инв. №подл.

Обозначение	Наименование	Примечание
ПО-30-КО-ОП-ОП-1902-ПД-02.ППО.00.02.00-С	Содержание тома 2.2	Изм.1, 2 (Зам.)
ПО-30-КО-ОП-ОП-1902-ПД-00.СП.00.00.00	Состав проектной документации	
ПО-30-КО-ОП-ОП-1902-ПД-02.ППО.00.02.00-001-ЧРТ	Схема размещения площадок и трасс	
ПО-30-КО-ОП-ОП-1902-ПД-02.ППО.00.02.00-002-ЧРТ	План трасс лупинга нефтегазосборного трубопровода ПК0-ПК3, эстакады и лупинга нефтегазосборного трубопровода от площадки куста скв.№8-бис	Изм.1, 2 (Зам.)
ПО-30-КО-ОП-ОП-1902-ПД-02.ППО.00.02.00-003-ЧРТ	План трассы лупинга нефтегазосборного трубопровода ПК3-ПК13	Изм.2 (Зам.)
ПО-30-КО-ОП-ОП-1902-ПД-02.ППО.00.02.00-004-ЧРТ	План трассы лупинга нефтегазосборного трубопровода ПК13-ПК21+76,5	Изм. 2 (Зам.)
ПО-30-КО-ОП-ОП-1902-ПД-02.ППО.00.02.00-005-ЧРТ	Лупинг надземной прокладки для НГС т/п от поворота на куст 8 до поворота на куст 1 Западно-Хоседаюского месторождения с узлом запуска СОД и дренажной емкостью. Профиль нефтегазосборного трубопровода ПК0+00 - ПК3+00	
ПО-30-КО-ОП-ОП-1902-ПД-02.ППО.00.02.00-006-ЧРТ	Лупинг надземной прокладки для НГС т/п от поворота на куст 8 до поворота на куст 1 Западно-Хоседаюского месторождения с узлом запуска СОД и дренажной емкостью. Профиль нефтегазосборного трубопровода ПК3+00 - ПК13+00	
ПО-30-КО-ОП-ОП-1902-ПД-02.ППО.00.02.00-007-ЧРТ	Лупинг надземной прокладки для НГС т/п от поворота на куст 8 до поворота на куст 1 Западно-Хоседаюского месторождения с узлом запуска СОД и дренажной емкостью. Профиль нефтегазосборного трубопровода ПК13+00 - ПК21+76.50	
ПО-30-КО-ОП-ОП-1902-ПД-02.ППО.00.02.00-008-ЧРТ	НГС т/п от куста №8-бис до точки подключения. Перемычка между нефтегазосборными трубопроводами от куста №8 и №8-бис. Профиль нефтегазосборного трубопровода ПК0+00 - ПК1+5.00	
ПО-30-КО-ОП-ОП-1902-ПД-02.ППО.00.02.00-009-ЧРТ	НГС т/п от куста №17 до точки подключения. Профиль нефтегазосборного трубопровода ПК0+00 - ПК1+91.40	

Взам. инв. №						
Подпись и дата						
Инв. № подл.	Разраб.	Зотов		29.04.26		<p align="center">ПО-30-КО-ОП-ОП-1902-ПД-02.ППО.00.02.00-С</p> <p align="center">Содержание тома 2.2</p> 
	Н.контр.	Поликашина		29.04.26		
	Стадия	Лист		Листов		
	П			1		

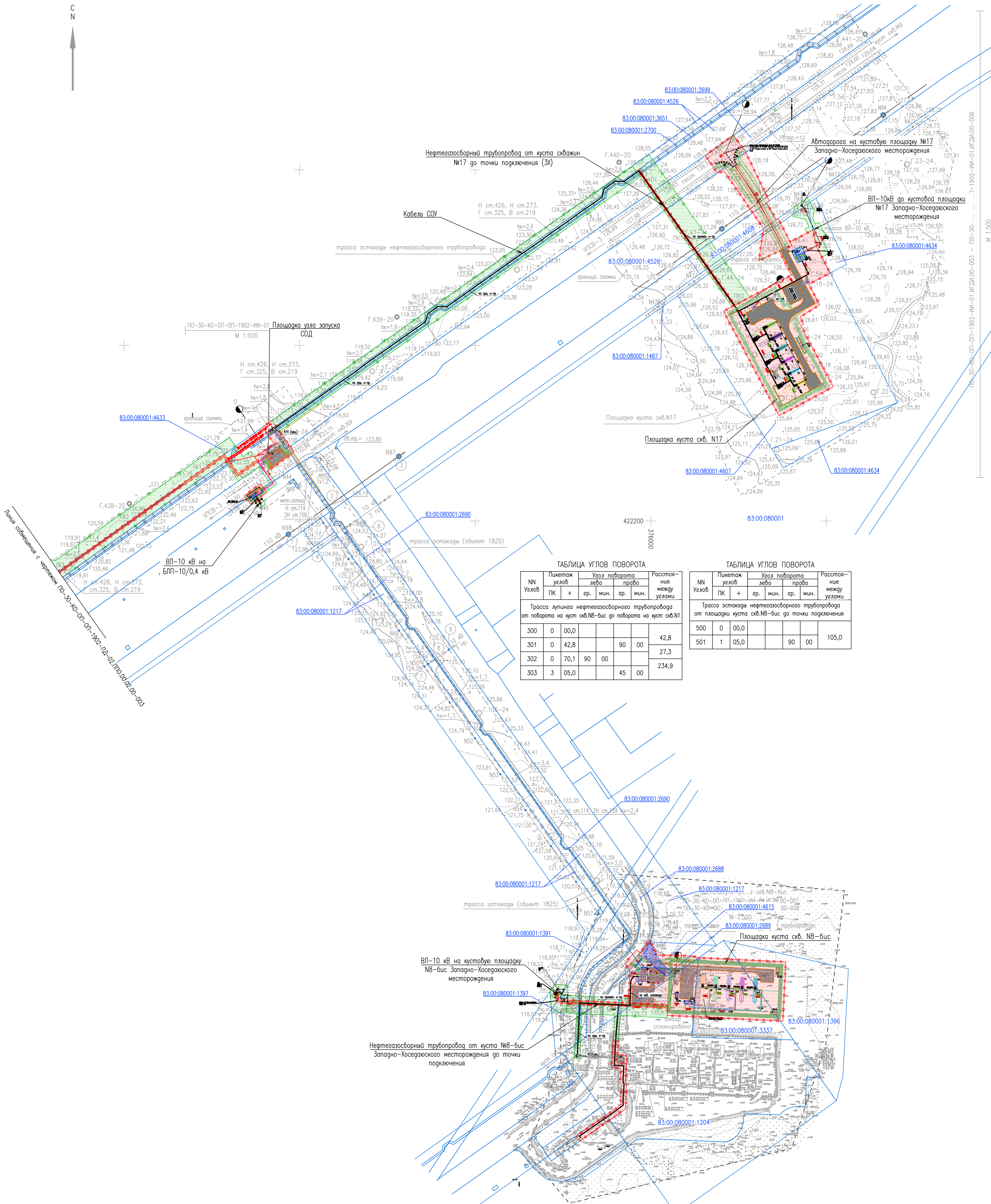



ТАБЛИЦА УГЛОВ ПОВОРОТА

NN Узел	Пикетаж ПК +	Угол поворота		Расстояние между узлами
		лево	право	
Трасса линейного нефтегазоборного трубопровода от поворота на куст скв.№8-бис до поворота на куст скв.№17				
300	0	00,0		42,8
301	0	42,8	90 00	27,3
302	0	70,1	90 00	234,9
303	3	05,0	45 00	

ТАБЛИЦА УГЛОВ ПОВОРОТА

NN Узел	Пикетаж ПК +	Угол поворота		Расстояние между узлами
		лево	право	
Трасса эстакады нефтегазоборного трубопровода от площадки куста скв.№8-бис до точки подключения				
500	0	00,0		
501	1	05,0	90 00	105,0

Схема расположения листов

004	003
-----	-----

1. Система высот Балтийская 1977г.
2. Система координат локальная
3. Сплошные горизонталы проведены через 1,0 м

ПО-30-КО-ОП-ОП-1902-ПД-02.ППО.00.02.00-002			
02	Зам.	3/74-26	29.04.26
Изм.	Кол.уч	Лист N год	Полн. Дата
Разработ.	Зотов		29.04.26
Проверил.	Воронин		29.04.26
Нач.отдела	Мешеряков		29.04.26
Н.контр.	Полякшина		29.04.26
ГИП	Шаповалов		29.04.26

Обустройство кустовых площадок NN 8-бис, 17 Западно-Хосеяского нефтяного месторождения ЦП (блок N3) им. Д. Сафеева и увеличение пропускной способности нефтегазоборных трубопроводов

Стация	Лист	Листов
П		1

План трасс линейного нефтегазоборного трубопровода ПК0-ПК3, эстакады и линейного нефтегазоборного трубопровода от площадки куста скв.№8-бис

Формат А1 Фаза ПО-30-КО-ОП-ОП-1902-ПД-02.ППО.00.02.00-002-ЧПТ_02



МАСШТАБЫ
1:2000
0 20 40 60 80
МЕТРЫ




ТАБЛИЦА УГЛОВ ПОВОРОТА

NN Узлов	Пикетаж ПК +	Угол поворота		Расстояние между узлами	
		лево гр. мин.	право гр. мин.		
Трасса лупинга нефтегазосборного трубопровода от поворота на куст сб.Н8-бис до поворота на куст сб.Н1					
302	0	70,1	90	00	234,9
303	3	05,0		45 00	8,5
304	3	13,5	45	00	16,0
305	3	29,5	45	00	8,5
306	3	38,0		45 00	267,1
307	6	05,1		45 00	8,5
308	6	13,6	45	00	16,0
309	6	29,6	45	00	8,5
310	6	38,1		45 00	242,8
311	8	80,9		45 00	8,5
312	8	89,4	45	00	16,0
313	9	05,4	45	00	8,5
314	9	13,9		45 00	243,0
315	11	56,9		45 00	8,5
316	11	65,4	45	00	16,0
317	11	81,4	45	00	8,5
318	11	89,9		45 00	242,8
319	14	32,7		45 00	

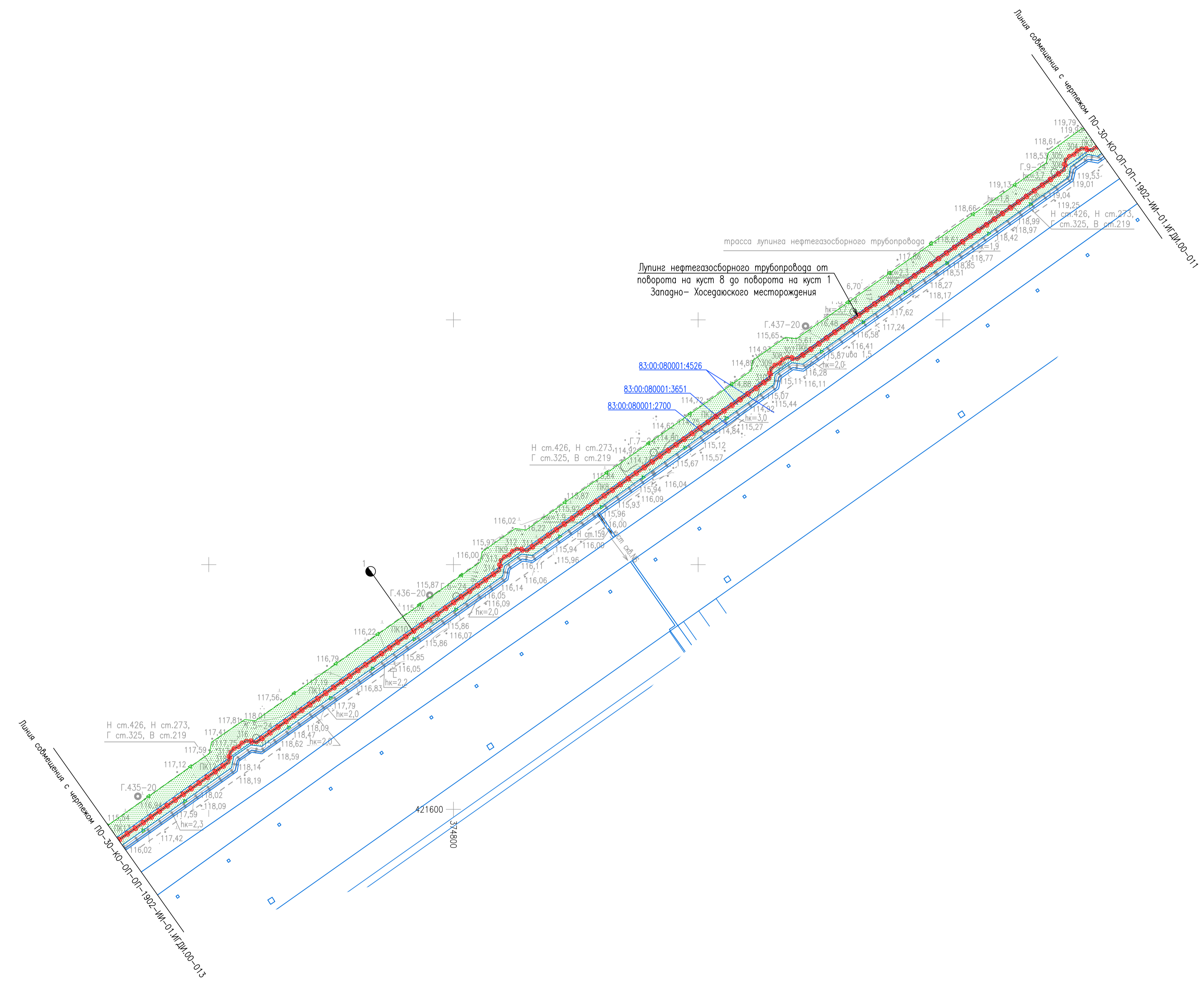



Схема расположения листов



1. Система высот Балтийская 1977г.
2. Система координат локальная
3. Сплавные горизонталы пробегены через 1,0 м

Составлено	
Составлено	
Инж. Н. погр.	
Пропр. и дата	
Взам. инв. N	

				ПО-30-КО-ОП-ОП-1902-ПД-02.ППО.00.02.00-003		
				Обустройство кустовых площадок NN 8-бис, 17 Западно-Хосевоуского нефтяного месторождения ЦХП (блок N3) им. Д. Садовского и увеличение пропускной способности нефтегазосборных трубопроводов		
Изм.	Кол.уч.	Лист	№ док.	Подп.	Дата	
02	-	Зам.	3774-26		29.04.26	
Разработ.	Зотов				29.04.26	Стадия
Проверил	Воронин				29.04.26	Лист
Нач.отдела	Мещеряков				29.04.26	Листов
				П		
				1		
				План трассы лупинга нефтегазосборного трубопровода ПК3-ПК13		
Н.контр.	Полякшина				29.04.26	
ГИП	Шаповалов				29.04.26	


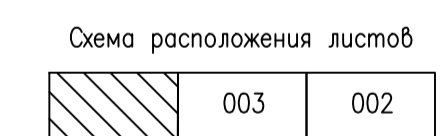
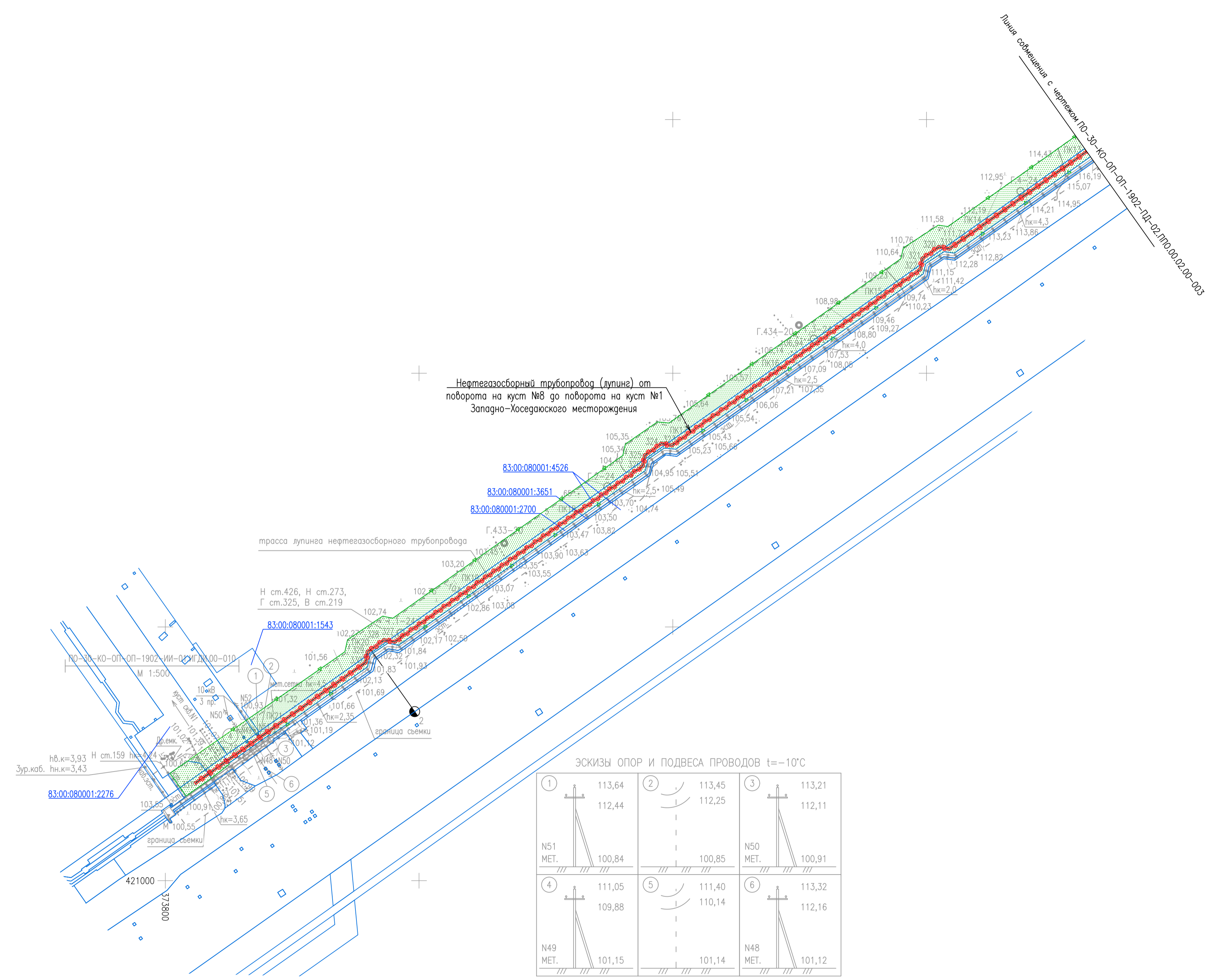


ТАБЛИЦА УГЛОВ ПОВОРОТА

NN Узлов	Пикетаж ПК +	Угол поворота		Расстояние между узлами
		лево ер. мин.	право ер. мин.	
Трасса лупиная нефтегазосборного трубопровода от поворота на куст с/б.Н8-бис до поворота на куст с/б.Н1				
318	11	89,9	45 00	242,8
319	14	32,7	45 00	8,5
320	14	41,2	45 00	16,0
321	14	57,2	45 00	8,5
322	14	65,7	45 00	240,1
323	17	05,8	45 00	16,0
324	17	14,3	45 00	8,5
325	17	30,3	45 00	8,5
326	17	38,8	45 00	239,7
327	19	78,5	45 00	8,5
328	19	87,0	45 00	16,0
329	20	03,0	45 00	8,5
330	20	11,5	45 00	165,0
331	21	76,5		



1. Система высот Балтийская 1977г.
2. Система координат локальная
3. Сплошные горизонталы проведены через 1,0 м

ПО-30-КО-ОП-ОП-1902-ПД-02.ППО.00.02.00-004			
Обустройство кустовых площадок NN 8-бис, 17 Западно-Хоседаоского нефтяного месторождения ЦХП (блок N3) им. Д. Садецкого и увеличение пропускной способности нефтегазосборных трубопроводов			
Изм.	Кол.уч.	Лист	№ док.
Разработ.	Зотов	29.04.26	29.04.26
Проверил	Варонин	29.04.26	29.04.26
Нач.отдела	Мещеряков	29.04.26	29.04.26
Н.контр.	Полыкашина	29.04.26	29.04.26
ГИП	Шапеевский	29.04.26	29.04.26
План трассы лупиная нефтегазосборного трубопровода ПК13-ПК21+76,5			ГИПРОВСТОКНЕФТЬ

Разрешение	Обозначение	ПО-30-КО-ОП-ОП-1902-ПД-02.ППО.00.02.00
3774-26	Наименование объекта строительства	Обустройство кустовых площадок №№ 8-бис, 17 Западно-Хоседаюского нефтяного месторождения ЦХП (блок №3) им. Д. Садецкого и увеличение пропускной способности нефтегазосборных трубопроводов

Изм.	Лист	Содержание изменения	Код	Примечание
02	ППО.0 0.02.00 -С	Заменен	3	Замечания заказчика.
	ППО.0 0.02.00	Заменен.		
	ППО.0 0.02.00 -002	Заменен. Откорректированы наименования сооружений.		
	ППО.0 0.02.00 -003	Заменен. Откорректированы наименования сооружений.		
	ППО.0 0.02.00 -004	Заменен. Откорректированы наименования сооружений.		

Согласовано	29.04.26
	Шапиевский
Н.контр	

Изм.внес	Зотов	29.04.26
Составил	Зотов	29.04.26
Утв.	Шапиевский	29.04.26

АО «Гипровостокнефть»
Отдел землеустроительных работ

Лист	Листов
	1